







RCS Sport | La Gazzetta dello Sport
Tutta la corsa è della vita.


Tappa
5a
cronotabella

MODENA - FANO
GIOVEDÌ 10 MAGGIO 2012


km 209


ALTIM.	LOCALITA'		DISTANZE			ORA DI PASSAGGIO		
			parziali	per-corse	da par-correre	media km/ora		
			42	44	46			
PROVINCIA DI MODENA								
35	MODENA	↑ km 0 - via Emilia Est - ss.9	0.0	0.0	209.0	12.30	12.30	12.30
34	Sant'Ambrogio	↑ via Emilia Ovest	3.9	3.9	205.1	12.35	12.35	12.35
42	Castelfranco Emilia	↑ Corso Martiri	5.4	9.3	199.7	12.43	12.42	12.42
45	Cavazzona	↑ via Emilia Est - ss.9	5.1	14.4	194.6	12.50	12.49	12.48
PROVINCIA DI BOLOGNA								
37	Anzola Emilia	↑ via Emilia	6.8	21.2	187.8	13.00	12.58	12.57
46	Svinc. A14 B.go Panigale	↑ sovrappasso	6.2	26.4	182.6	13.07	13.06	13.04
45	Borgo Panigale	↑ via M.E. Lepido	2.0	28.4	180.6	13.10	13.08	13.07
43	Ponte Fiume Reno	↑	2.1	30.5	178.5	13.13	13.11	13.09
52	Bologna	↔ v.Saffi-v.Pepoli-v.Aldini	2.9	33.4	175.6	13.17	13.15	13.13
59	via Mazzini	↔ via Murri-via Masi	4.6	38.0	171.0	13.24	13.21	13.19
62	San Lazzaro di Savena	↑ via Emilia - ss.9	3.8	41.8	167.2	13.29	13.27	13.24
66	Ozzano dell'Emilia	↑ via Emilia	6.1	47.9	161.1	13.38	13.35	13.32
70	Osteria Grande	↑ ss.9	4.0	51.9	157.1	13.44	13.40	13.37
70	Castel S. Pietro Terme	↑ v.d.Repubblica-ss.9	6.0	57.9	151.1	13.52	13.48	13.45
72	Toscanella	↑ ss.9	5.1	63.0	146.0	14.00	13.55	13.52
46	Imola	↑ v.Marconi-v.d.Resistenza-ss.9	6.9	69.9	139.1	14.09	14.05	14.01
PROVINCIA DI RAVENNA								
42	Castel Bolognese	↑ v.Emilia Interna - ss.9	7.9	77.8	131.2	14.21	14.16	14.11
	P.L.							
38	Faenza	↑ v.A.Tolosano-v.d.Ceramiche-ss.9	8.0	85.8	123.2	14.32	14.27	14.21
PROVINCIA DI FORLÌ- CESENA								
	29 Forlì	↑ v.Garibaldi-P.Saffi-v.Roma-ss.9	14.8	100.6	108.4	14.53	14.47	14.41
31	Forlì Impopoli	↑ v. Circonvallazione	7.9	108.5	100.5	15.05	14.57	14.51
37	Svinc. E45	↑ ss.9-sottopasso	7.7	116.2	92.8	15.16	15.08	15.01
35	Cesena	↑ v.Europa-v.G.Bovio-v.Marconi	3.7	119.9	89.1	15.21	15.13	15.06
33	Svinc. Secante	↑ v.Emilia Levante-ss.9	6.1	126.0	83.0	15.30	15.21	15.14
32	Savignano sul Rubicone	↑ v.Emilia Est-v.Roma-ss.9	7.9	133.9	75.1	15.41	15.32	15.24
PROVINCIA DI RIMINI								
39	Santarcangelo di Romagna	↑ v. Emilia-ss.9	6.1	140.0	69.0	15.50	15.40	15.32
6	Innesto ss.16	↔ ss.16	7.7	147.7	61.3	16.01	15.51	15.42
10	Rimini	↑ v.Circonvallazione Nuova-ss.16	3.8	151.5	57.5	16.06	15.56	15.47
10	Riccione	↑ v.G.Cesare-ss.16	8.6	160.1	48.9	16.18	16.08	15.58
	2 Misano Adriatico	↑ via Adriatica-ss.16	4.7	164.8	44.2	16.25	16.14	16.04
16	Cattolica	↑ ss. 16	3.8	168.6	40.4	16.30	16.19	16.09
PROVINCIA DI PESARO URBINO								
15	Gabicce Mare	↔ via Romagna-via S.Bartolo-sp.44	3.5	172.1	36.9	16.35	16.24	16.14
	109 Gabicce Monte	↑ sp.44	1.9	174.0	35.0	16.38	16.27	16.16
168	Florenzuola di Focara	↑ sp.44	6.5	182.5	26.5	16.50	16.38	16.28
155	Santa Marina	↑ sp.44	7.2	189.7	19.3	17.01	16.48	16.37
2	Pesaro	↔ v.Fiume ↔ v.d.Vittoria	6.4	195.1	12.9	17.10	16.57	16.45
2	Fosso Sejore	↑	6.5	202.6	6.4	17.19	17.06	16.54
14	FANO	↑ viale A. Gramsci	6.4	209.0	0.0	17.28	17.15	17.02

NOTE:

 **Traguardo Volante:** km 164.8 Misano Adriatico

 **Rifornimento:** km 102 - 105 Forlì

 **Gran Premio della Montagna:**
km 174 - Gabicce Monte - m 109 (4ª cat.)

 **Galleria/Tunnel**

 **Passaggio a livello**



Tappa
5^a
cronotabella

MODENA - FANO

GIOVEDÌ 10 MAGGIO 2012

km 209

Prov/com	Distanza	Località	DIR	via	
MODENA					
<i>Modena</i>	0.0	MODENA	↑	ss.9	km 0 - via Emilia Est
<i>San Cesario sul Panaro</i>	3.9	Sant'Ambrogio	↑	ss.9	Str. Statale 9
<i>Castelfranco Emilia</i>	9.3	Castelfranco Emilia	↑	ss.9	via Emilia Ovest Corso Marlini via Emilia Est via Emilia Est
	14.4	Cavazzona	↑	ss.9	via Emilia Est
BOLOGNA					
<i>San Giovanni in Persiceto</i>			↑	ss.9	via Emilia <i>(poche centinaia di metri)</i>
<i>Crespellano</i>			↑	ss.9	via Nazionale <i>(sul confine con Anzola Emilia)</i>
<i>Anzola dell'Emilia</i>	21.2	Anzola Emilia	↑	ss.9	via Emilia
<i>Bologna</i>	26.4	Svinc. A14 B.go Panigale	↑	ss.9	via M.E. Lepido sovrappasso
	28.4	Borgo Panigale	↑		via M.E. Lepido via Emilia Ponente
	30.5	Ponte Fiume Reno	↑		via Emilia Ponente via Aurelio Saffi
	33.4	Bologna	↔		via G. Vicini via C. Pepoli via A. Aldini via E. Panzacchi via G. Gozzandini via A. Murri via E. Masi
	38.0	via Mazzini	↑	ss.9	via Emilia Levante via G. Dozza
<i>San Lazzaro di Savena</i>	41.8	San Lazzaro di Savena	↑	ss.9	via Emilia via Emilia
<i>Ozzano dell'Emilia</i>	47.9	Ozzano dell'Emilia	↑	ss.9	via Emilia
<i>Castel San Pietro Terme</i>	51.9	Osteria Grande	↑	ss.9	via Emilia Ponente via Emilia Ponente
	57.9	Castel S. Pietro Terme	↑	ss.9	viale della Repubblica via Emilia Levante
<i>Dozza</i>	63.0	Toscanella	↑	ss.9	via Emilia
<i>Imola</i>			↑	ss.9	via Emilia Ponente via G. Amendola via G. Amendola via G. Carducci